大同经济技术开发区控制性详细规划修编

03 用地现状图

生物科技创新产业园

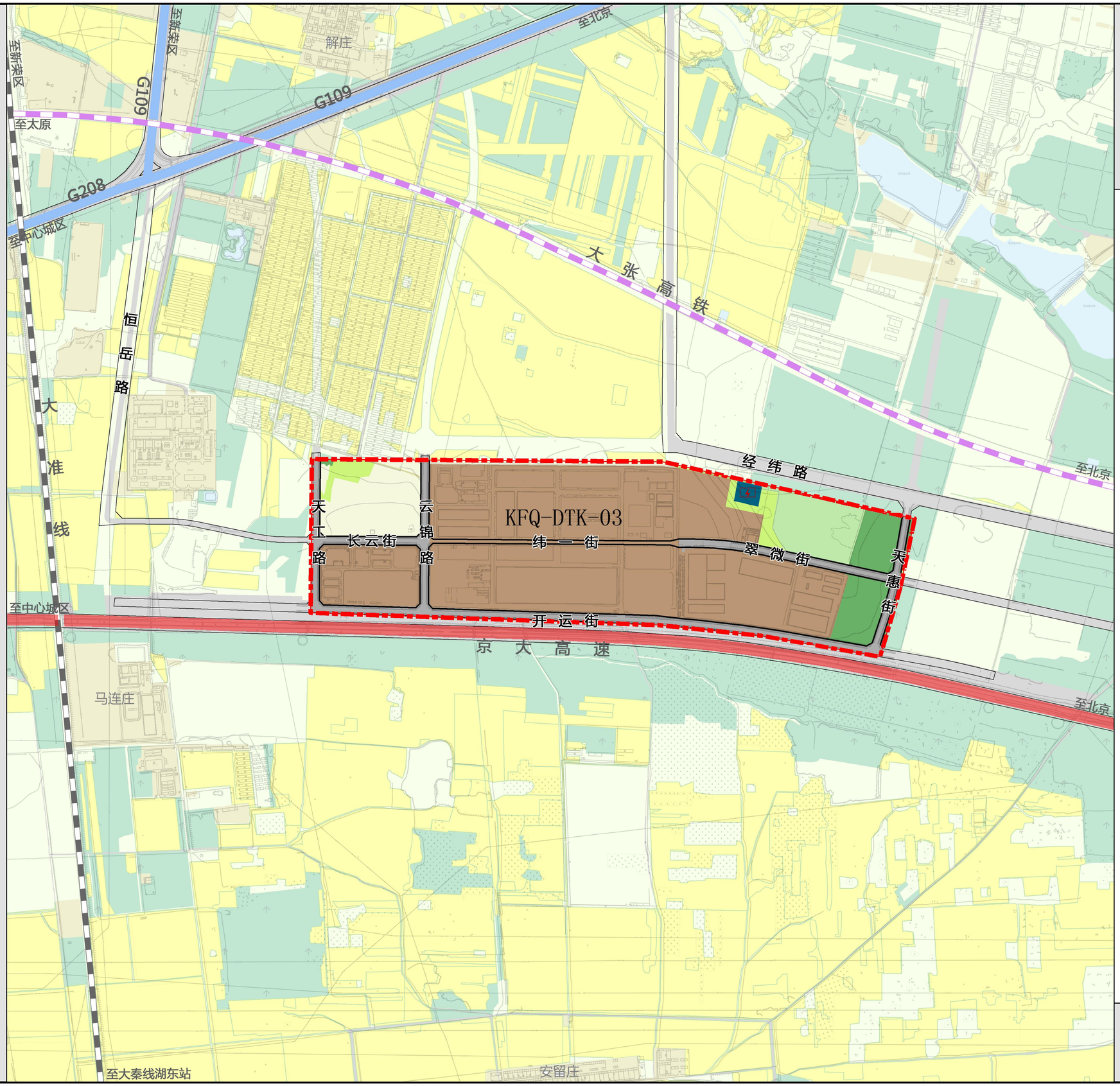

N

0 100 200 300 400 500 米

图 例

- 耕地
- 园地
- 林地
- 草地
- 农村道路
- 二类工业用地
- 公路用地
- 供电用地
- 城镇村道路用地
- 高速铁路
- 普通铁路
- 高速公路
- 国道
- 陆地水域
- 林地
- 永久基本农田
- 规划范围

大同市规划设计研究总院有限责任公司

2024年

大同经济技术开发区控制性详细规划修编

08 空间结构规划图

生物科技创新产业园

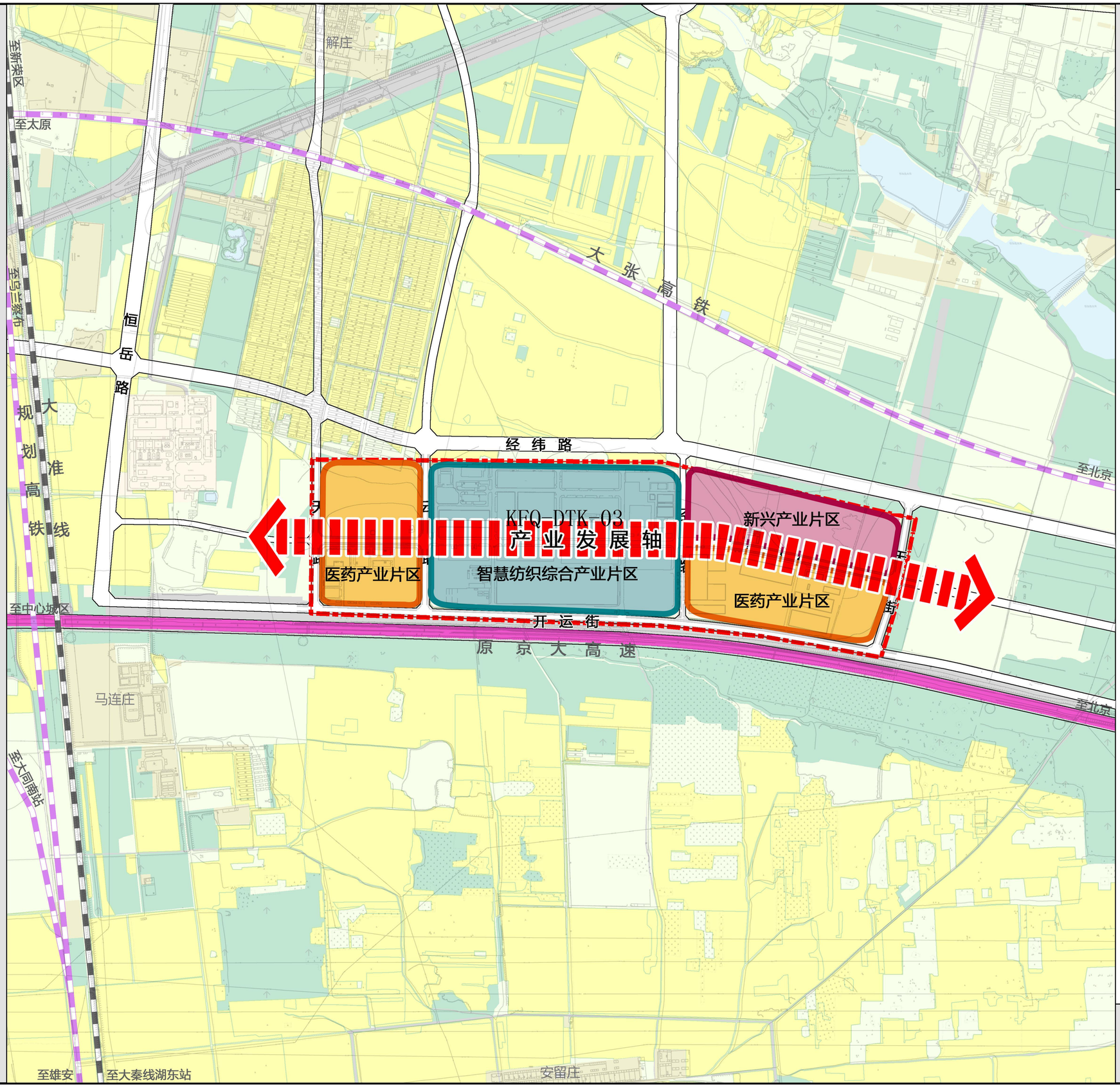

大同市规划设计研究总院有限责任公司

2024年

大同经济技术开发区控制性详细规划修编

09 用地布局规划图

生物科技创新产业园

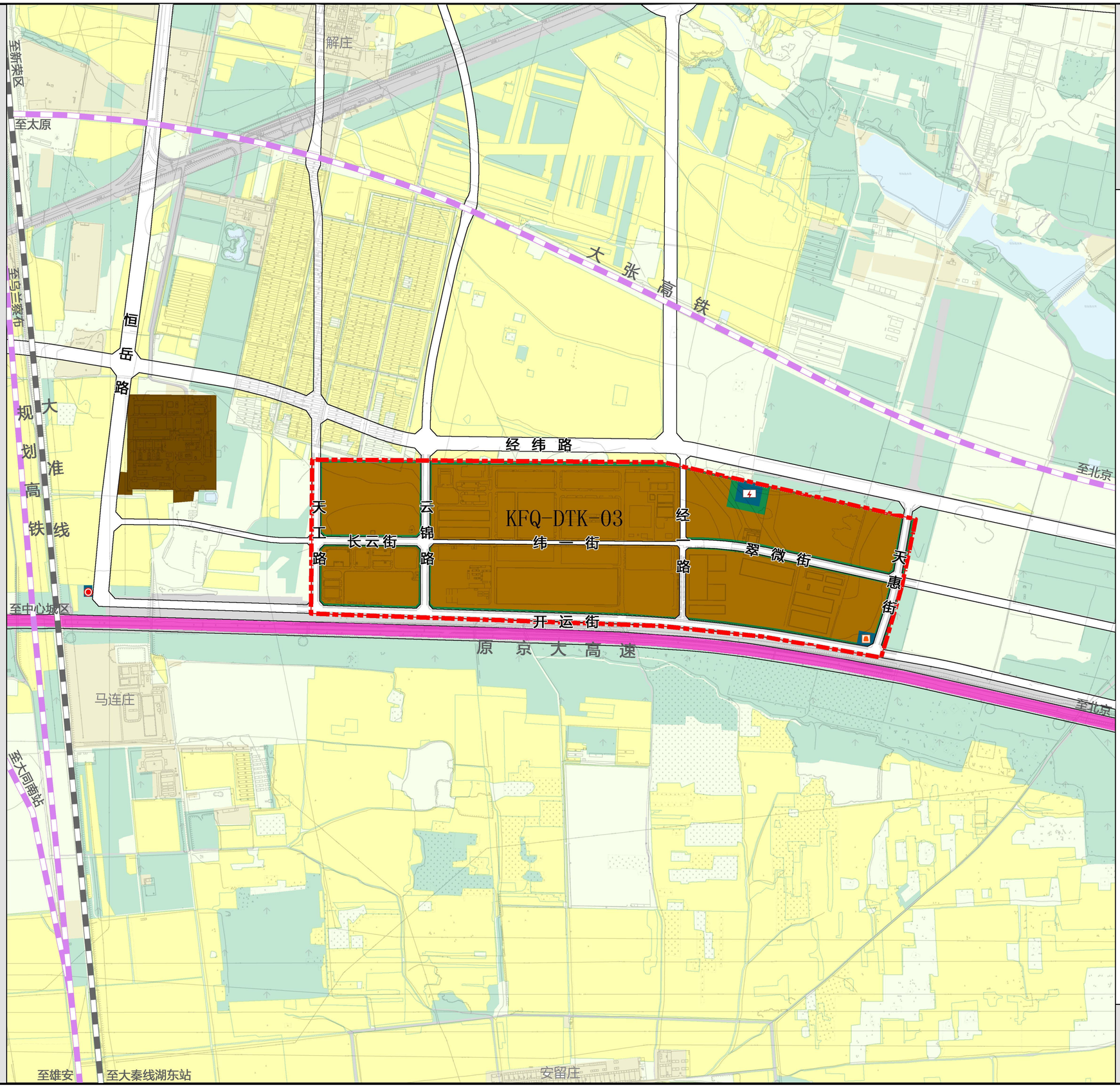

大同市规划设计研究总院有限责任公司

2024年

大同经济技术开发区控制性详细规划修编

10 道路系统规划图

生物科技创新产业园

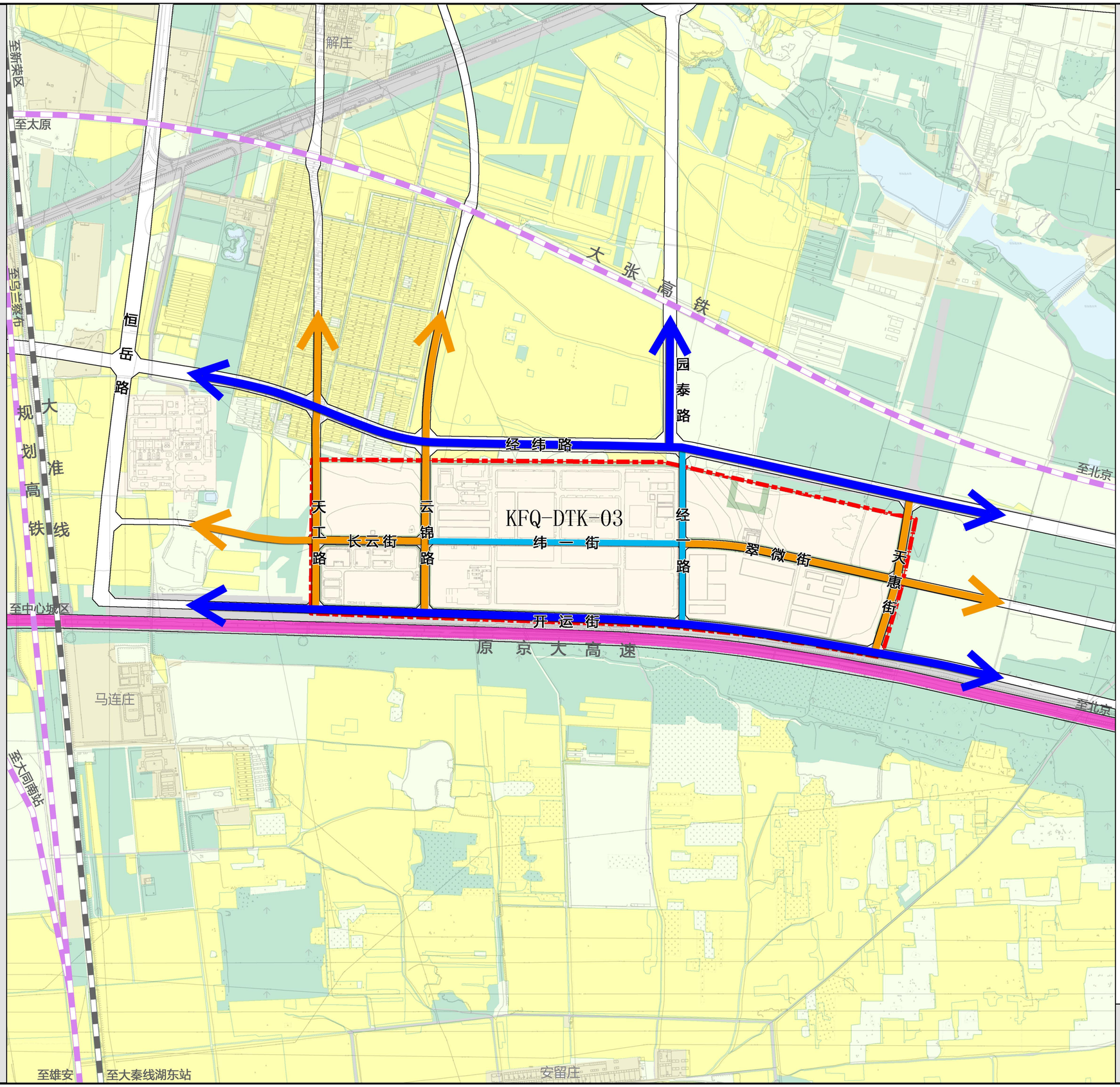

大同市规划设计研究总院有限责任公司

2024年

大同经济技术开发区控制性详细规划修编

14 绿地系统规划图

生物科技创新产业园

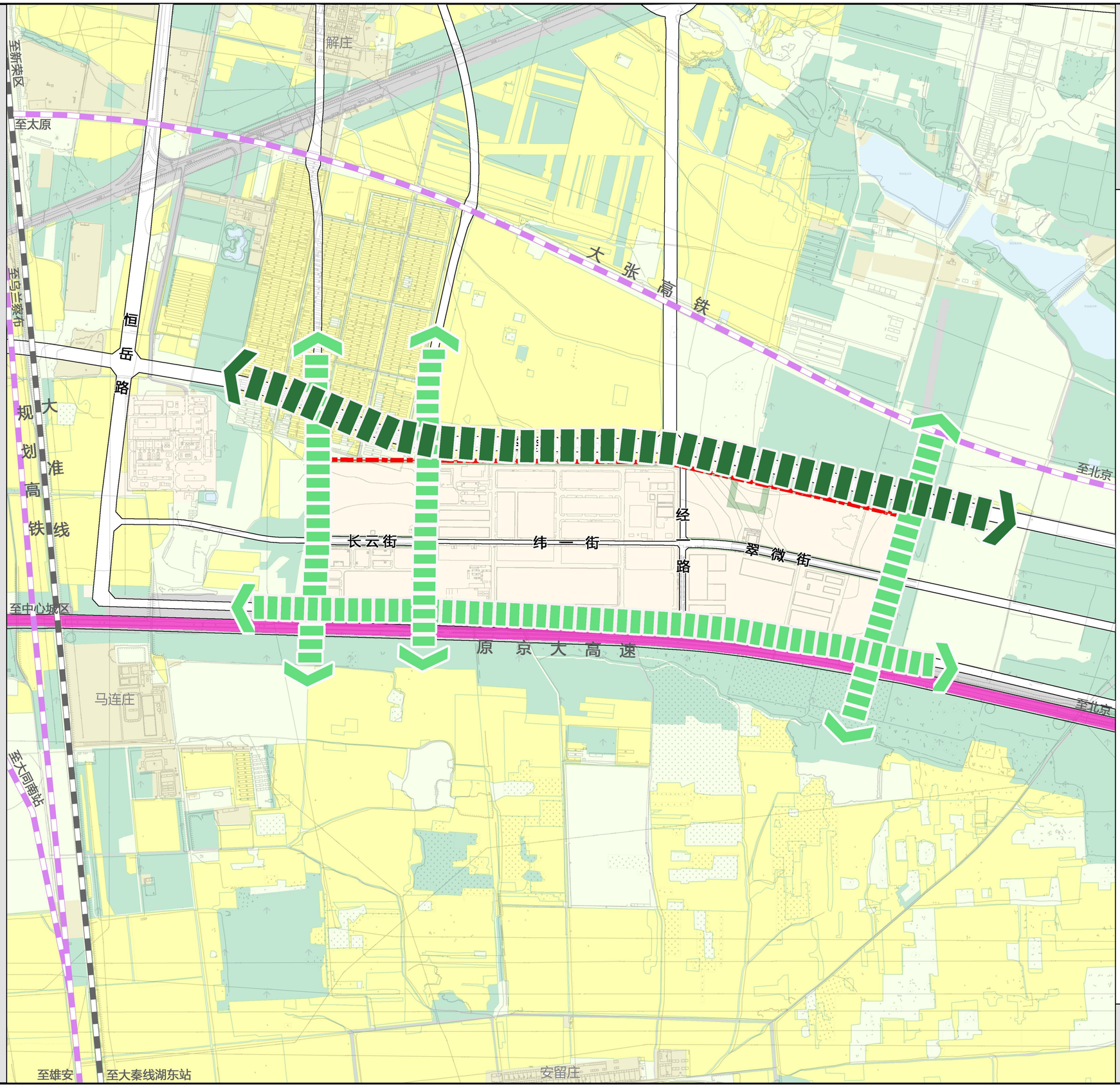

大同市规划设计研究总院有限责任公司

2024年