大同经济技术开发区起步区控制性详细规划修编

09 空间结构图

装备制造业基地

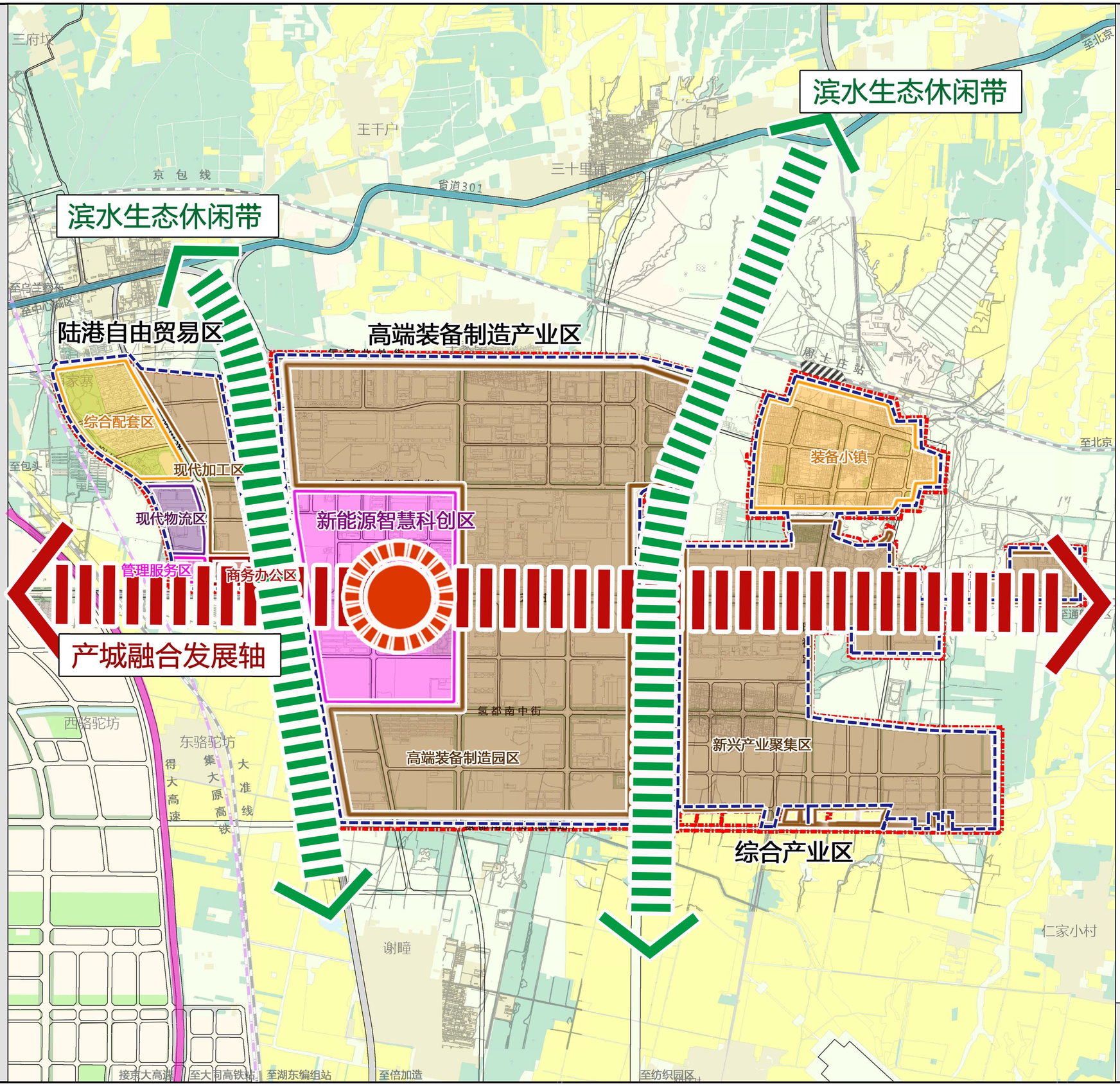

N

0 200 400 600 800 1,000 米

图 例

- 公共服务核
- 城市发展轴
- 滨水生态休闲带
- 功能分区
- 铁路站点
- 城镇村道路用地
- 高铁线
- 铁路线
- 省道
- 其他公路
- 城市快速路
- 林地
- 永久基本农田
- 规划范围

大同市规划设计研究总院有限责任公司

2024年

大同经济技术开发区起步区控制性详细规划修编

10 用地规划图

装备制造业基地

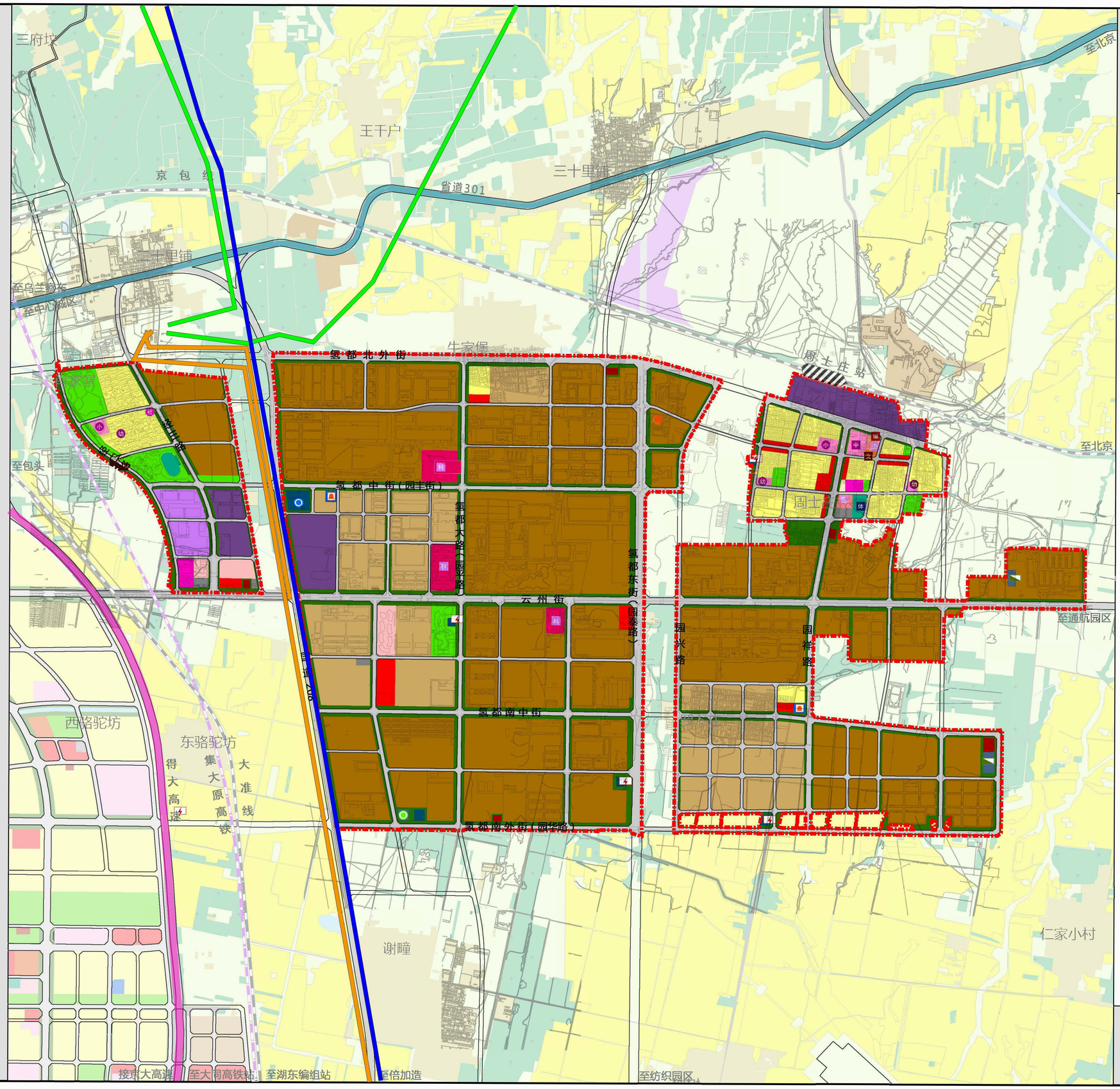

大同市规划设计研究总院有限责任公司

2024年

大同经济技术开发区起步区控制性详细规划修编

12 公共设施规划图

装备制造业基地

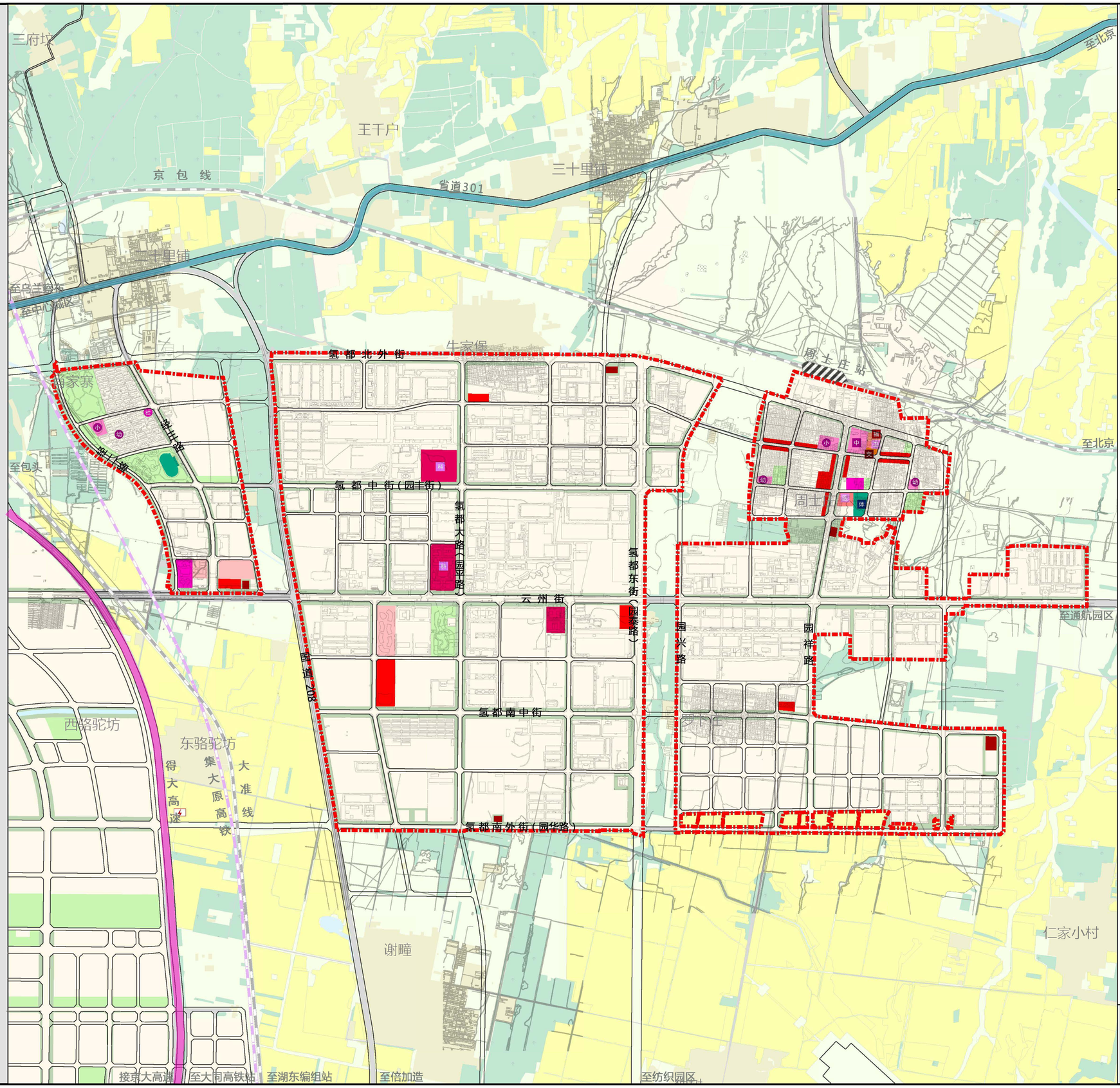

图 例

- 机关团体用地
- 科研用地
- 文化用地
- 教育用地
- 体育用地
- 医疗卫生用地
- 社会福利用地
- 商业用地
- 公用设施营业网点用地
- 商务金融用地
- 城镇村道路用地
- 高铁线
- 铁路线
- 省道
- 其他公路
- 城市快速路
- 公园绿地
- 防护绿地
- 建设用地
- 林地
- 永久基本农田
- 规划范围

大同市规划设计研究总院有限责任公司

2024年

大同经济技术开发区起步区控制性详细规划修编

13 道路系统规划图

装备制造业基地

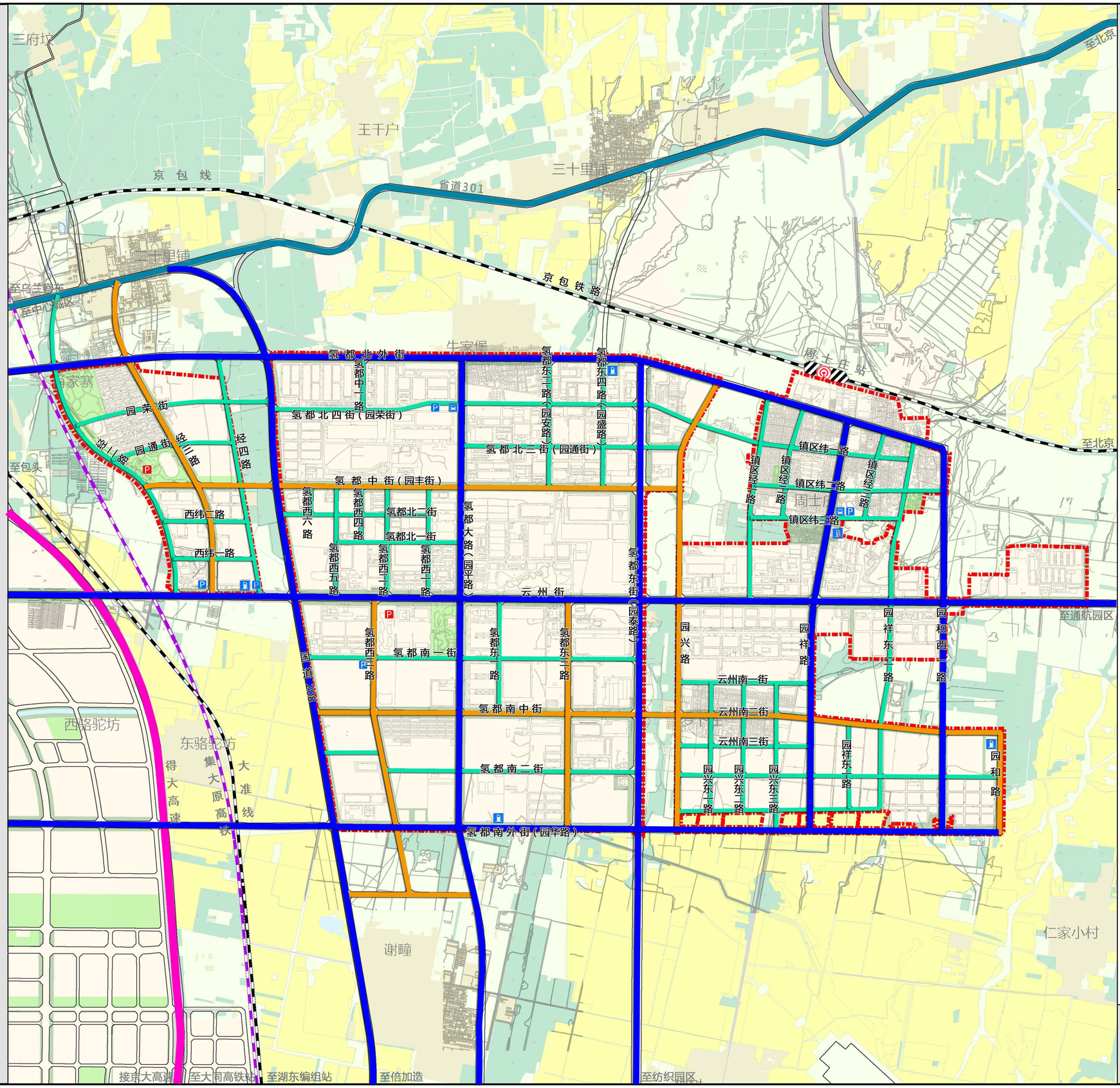

N

0 200 400 600 800 1,000 米

图 例

- 城市快速路
- 城市主干路
- 城市次干路
- 城市支路
- 公交首末站
- 地面停车场
- 地下停车场
- 加油加气站
- 城镇村道路用地
- 铁路站
- 高铁线
- 铁路线
- 省道
- 其他公路
- 公园绿地
- 防护绿地
- 建设用地
- 林地
- 永久基本农田
- 规划范围

大同市规划设计研究总院有限责任公司

2024年

大同经济技术开发区起步区控制性详细规划修编

17 绿地系统规划图

装备制造业基地

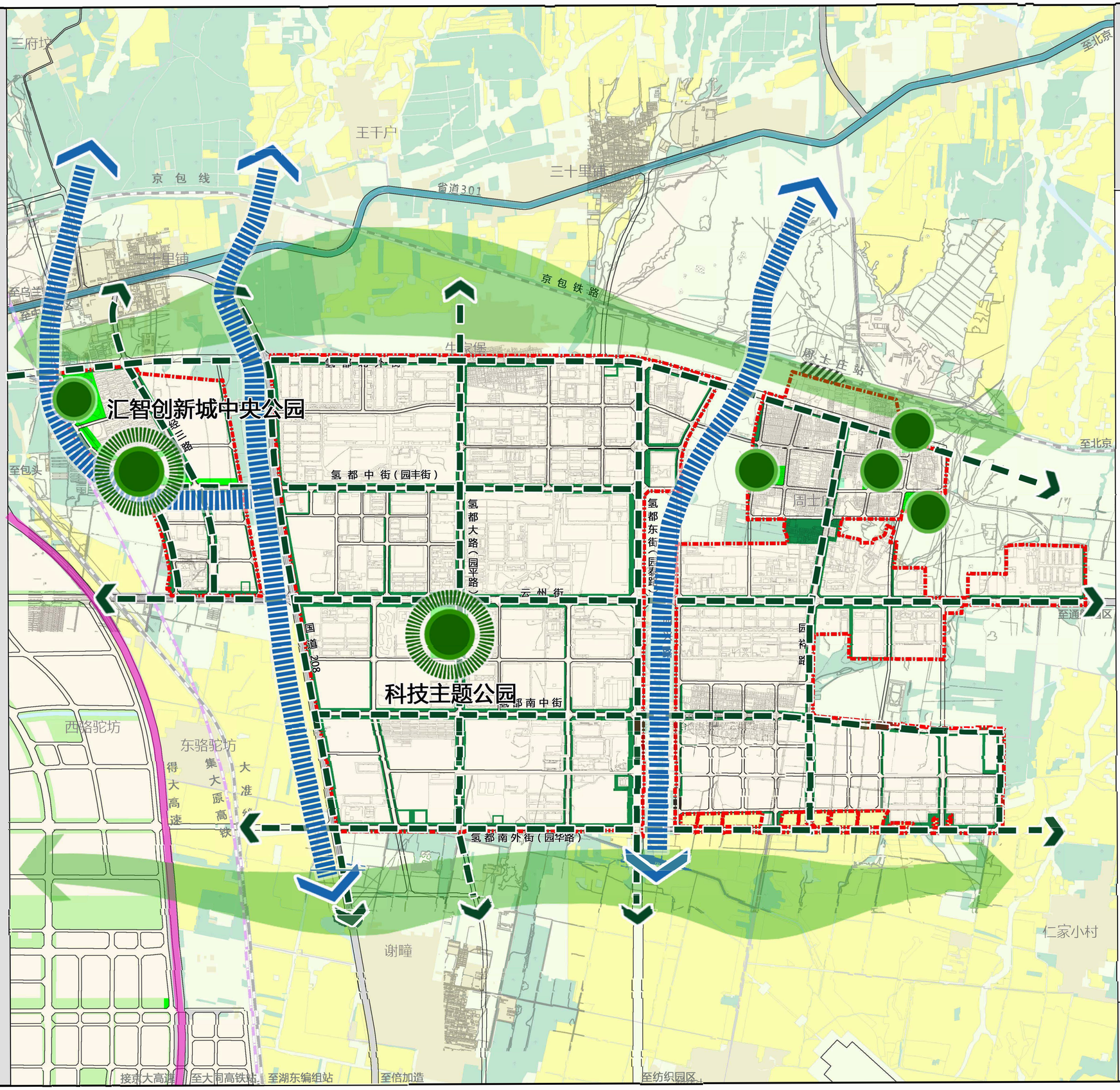

N

0 200 400 600 800 1,000 米

图 例

- 城市绿化廊道
- 滨水绿化带
- 道路绿化休闲带
- 生态绿化核
- 生态绿化节点
- 城镇村道路用地
- 高铁线
- 铁路线
- 省道
- 其他公路
- 城市快速路
- 公园绿地
- 防护绿地
- 广场用地
- 建设用地
- 林地
- 永久基本农田
- 规划范围

大同市规划设计研究总院有限责任公司

2024年